



Répertoire des localités

RÉGION DE L'INDÉNIÉ- DJUABLIN



Table des matières

AVANT-PROPOS	ii
PRÉSENTATION	iii
DÉPARTEMENT D'ABENGOUROU	3
SOUS-PRÉFECTURE D'ABENGOUROU	6
SOUS-PRÉFECTURE D'AMÉLÉKIA	7
SOUS-PRÉFECTURE D'ANIASSUÉ	8
SOUS-PRÉFECTURE D'EBILASSOKRO	9
SOUS-PRÉFECTURE DE NIABLÉ	10
SOUS-PRÉFECTURE DE YAKASSÉ-FÉYASSÉ	11
SOUS-PRÉFECTURE DE ZARANOU	12
DÉPARTEMENT D'AGNIBILÉKROU	13
SOUS-PRÉFECTURE D'AGNIBILÉKROU	16
SOUS-PRÉFECTURE D'AKOBOISSUÉ	17
SOUS-PRÉFECTURE DE DAMÉ	18
SOUS-PRÉFECTURE DE DUFFREBO	19
SOUS-PRÉFECTURE DE TANGUELAN	20
DÉPARTEMENT DE BETTIÉ	21
SOUS-PRÉFECTURE DE BETTIÉ	24
SOUS-PRÉFECTURE DE DIAMARAKRO	25
ÉQUIPE TECHNIQUE DE RÉALISATION	26

AVANT-PROPOS

Le Recensement Général de la Population et de l'Habitat de 2014 est le quatrième du genre, après ceux de 1975, de 1988 et de 1998. Avec le décret n°86-389 du 4 juin 1986 portant institution et organisation du recensement décennal de la population et de l'habitat, le Gouvernement a arrêté le principe de réalisation d'un recensement tous les dix ans.

Ce quatrième recensement (troisième de la série décennale) était attendu pour 2008. Mais, il n'a pu être réalisé en raison d'un environnement socio-politique défavorable (crise militaro-politique déclenchée en septembre 2002).

La réalisation du RGPH 2014 a été autorisée par le décret n°2012-698 du 1^{er} août 2012 portant institution et organisation du recensement général de la population et de l'habitat en Côte d'Ivoire. Ce décret a mis en place deux organes, à savoir : le Comité National du RGPH (organe de décision) et le Comité Technique du RGPH logé à l'Institut National de la Statistique (organe de conduite technique des opérations).

La mise en œuvre du RGPH 2014 est le fruit d'une coopération efficace entre le Gouvernement de Côte d'Ivoire et les Partenaires Techniques et Financiers, notamment les Agences spécialisées du Système des Nations Unies (UNFPA, UNICEF, PNUD), la Coopération Française et la Banque Mondiale.

A ces partenaires au développement, nous exprimons notre profonde gratitude pour leur soutien financier, matériel, logistique et technique, qui nous a permis de garantir le succès de l'opération.

Au plan national, le succès du dénombrement a été rendu possible grâce à la collaboration étroite des autorités préfectorales, sous-préfectorales, municipales, religieuses et traditionnelles qui n'ont ménagé aucun effort pour mobiliser les populations. A toutes ces autorités et à la population, nous adressons nos vifs remerciements.

Au Gouvernement de Côte d'Ivoire, nous exprimons notre vive reconnaissance pour sa mobilisation et la mise à disposition de façon exceptionnelle, des moyens nécessaires à l'exécution satisfaisante de cette opération.

Nous remercions également tout le personnel ayant participé à ce recensement, et plus particulièrement les agents de terrain et leurs encadrement pour leur sens de sacrifice.

LE DIRECTEUR GÉNÉRAL DE L'INS

La réalisation du RGPH 2014 avait pour objectif général de contribuer à l'amélioration de la connaissance des caractéristiques démographiques et socio-économiques de la population vivant en Côte d'Ivoire, en vue d'une meilleure prise en compte des questions de population dans l'élaboration, le suivi et l'évaluation des politiques, plans et programmes de développement économique, social et culturel.

Pour son exécution, le RGPH 2014 a suivi la méthodologie classique de l'organisation d'un recensement. Elle a consisté en la réalisation d'activités préparatoires, d'un recensement pilote, d'une cartographie censitaire, d'un dénombrement proprement dit, d'une enquête post-censitaire de couverture, des traitements informatiques des données, des analyses des données et d'une publication, d'une diffusion et d'un archivage des résultats.

Le dénombrement de la population a été exécuté, du 15 avril au 14 juin 2014, de façon simultanée, sur l'ensemble du territoire national découpé en 23 104 zones de dénombrement (ZD) réparties en 23 zones de coordination. Les travaux de terrain ont mobilisé environ 30 000 personnes dont 23104 agents recenseurs.

Ce 4^{ème} recensement a introduit une innovation technologique majeure, par l'utilisation des Smartphones/PDA (mini-ordinateurs de poche) dans le cadre d'une collecte assistée par ordinateur (CAO).

Comme pour les précédents recensements, la population prise en compte est la population résidente (population de droit) constituée par les résidents présents et les résidents absents, à l'exclusion des visiteurs.

En attendant de disposer des résultats des analyses thématiques, le Secrétariat Technique Permanent a élaboré ce Répertoire des localités pour chacune des 31 régions administratives et les deux districts autonomes :

- 1) District Autonome d'ABIDJAN ;
- 2) District Autonome de YAMOUSSOUKRO ;
- 3) Région de SAN-PEDRO ;
- 4) Région de la NAWA ;
- 5) Région du GBOKLÈ ;
- 6) Région de l'INDÉNIÉ-DJUABLIN ;
- 7) Région du SUD-COMOÉ ;
- 8) Région du KABADOUGOU ;
- 9) Région du FOLON ;
- 10) Région du GOH ;
- 11) Région du LOH-DJIBOUA ;
- 12) Région du BÉLIER ;
- 13) Région de l'IFFOU ;
- 14) Région du N'ZI ;
- 15) Région du MORONOU ;
- 16) Région des GRANDS-PONTS ;

- 17) Région de l'AGNÉBY-TIASSA ;
- 18) Région de LA MÉ ;
- 19) Région du TONKPI ;
- 20) Région du CAVALLY ;
- 21) Région du GUÉMON ;
- 22) Région du HAUT-SASSANDRA ;
- 23) Région de la MARAHOUÉ ;
- 24) Région du PORO ;
- 25) Région du TCHOLOGO ;
- 26) Région de la BAGOUÈ ;
- 27) Région du GBÈKÈ ;
- 28) Région du HAMBOL ;
- 29) Région du WORODOUGOU ;
- 30) Région du BÉRÉ ;
- 31) Région du BAFING ;
- 32) Région du GONTOUGO ;
- 33) Région du BOUNKANI.

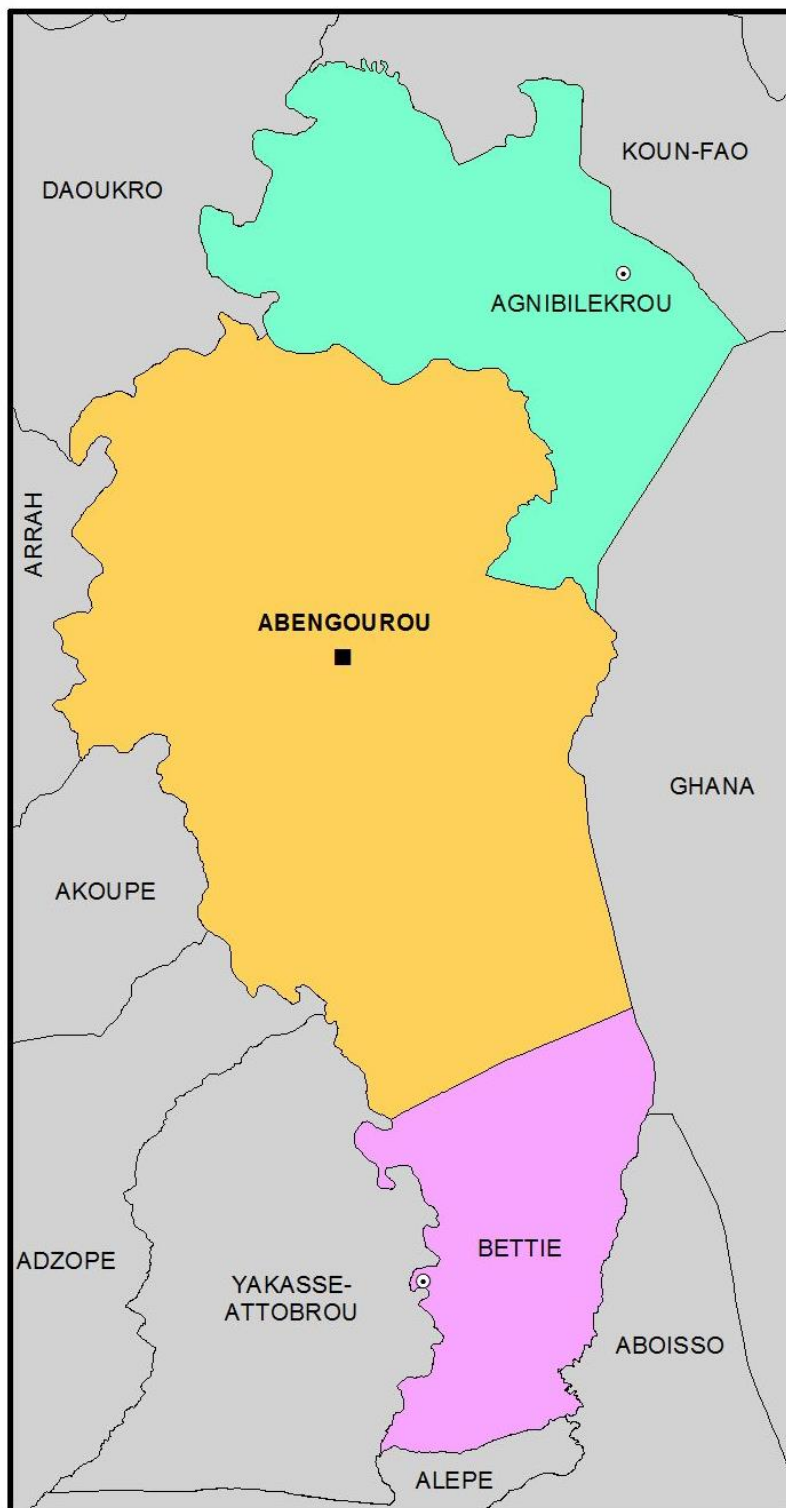
Les informations contenues dans ce répertoire portent sur les effectifs de chaque localité répartis par sexe et agrégés ensuite par sous-préfecture, par département et par région.

Tout en espérant que le contenu de ce document répondra au mieux aux préoccupations des utilisateurs, le Secrétariat Technique Permanent du recensement voudrait les informer de possibles omissions malgré toutes les vérifications effectuées en rapport avec les autorités administratives. Il reste ainsi ouvert à tous les commentaires relatifs au présent répertoire en vue de son amélioration.

LE SECRÉTARIAT TECHNIQUE PERMANENT



REPUBLIQUE DE COTE D'IVOIRE
DEPARTEMENTS DE LA REGION
DE L'INDENIE-DJIUABLIN



..... Limite d'Etat

— Limite de Région

■ Chef-Lieu de Région

⊙ Chef-Lieu de Département

0 8 16 Kilomètres



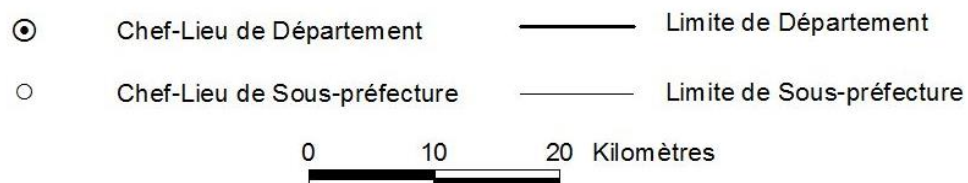
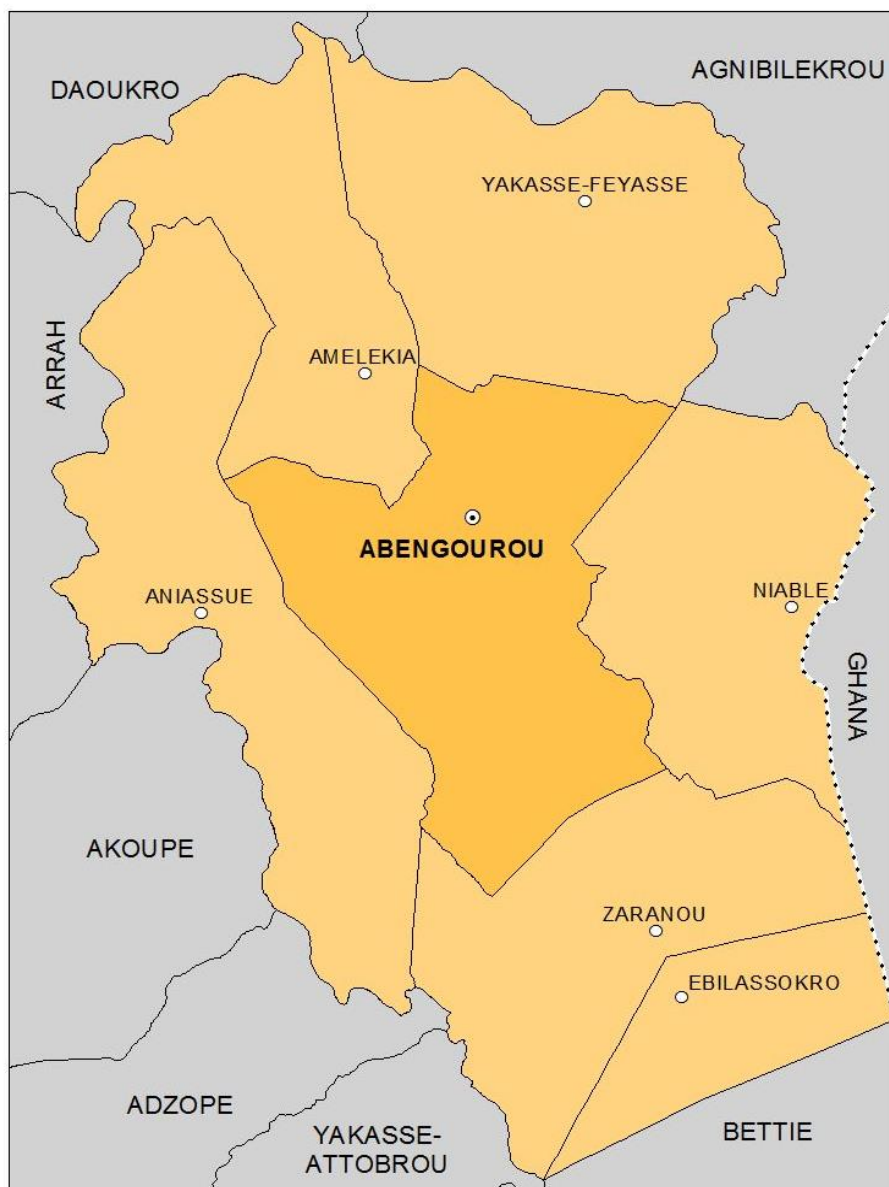
CODE 05 : RÉGION DE L'INDÉNIÉ-DJUABLIN

DÉPARTEMENT	P O P U L A T I O N R É S I D E N T E			
	E N S E M B L E L O C A L I T É			R A P P O R T D E M A S C U L I N I T É
	H O M M E S	F E M M E S	T O T A L	
ENSEMBLE RÉGION	290 211	270 221	560 432	107,4
ABENGOUROU	174 635	161 513	336 148	108,1
AGNIBILÉKROU	86 921	81 267	168 188	107,0
BETTIÉ	29 349	26 747	56 096	109,7

DÉPARTEMENT D'ABENGOUROU



REGION DE L'INDENIE-DJUABLIN
SOUS-PREFECTURES
DU DEPARTEMENT D'ABENGOUROU



CODE 001 : DÉPARTEMENT D'ABENGOUROU

SOUS-PRÉFECTURE	P O P U L A T I O N R É S I D E N T E			
	E N S E M B L E L O C A L I T É			R A P P O R T D E M A S C U L I N I T É
	H O M M E S	F E M M E S	T O T A L	
ENSEMBLE DÉPARTEMENT	174 635	161 513	336 148	108,1
ABENGOUROU	69 554	66 081	135 635	105,3
AMÉLÉKIA	13 188	12 050	25 238	109,4
ANIASSUÉ	20 987	19 511	40 498	107,6
EBILASSOKRO	10 368	9 065	19 433	114,4
NIABLÉ	22 737	22 230	44 967	102,3
YAKASSÉ-FÉYASSÉ	19 431	17 407	36 838	111,6
ZARANOU	18 370	15 169	33 539	121,1

SOUS-PRÉFECTURE D'ABENGOUROU

CODE 00101 : SOUS-PRÉFECTURE D'ABENGOUROU

LOCALITÉ	P O P U L A T I O N R É S I D E N T E			
	E N S E M B L E L O C A L I T É			R A P P O R T D E M A S C U L I N I T É
	H O M M E S	F E M M E S	T O T A L	
ENSEMBLE SOUS-PRÉFECTURE	69 554	66 081	135 635	105,3
SECTEUR COMMUNAL	57 403	55 646	113 049	103,2
ABENGOUROU	51 153	49 757	100 910	102,8
ADAOU	1 997	2 014	4 011	99,2
ADONIKRO	448	347	795	129,1
ADOU KOFFIKRO	1 167	1 206	2 373	96,8
AKOIKRO	346	146	492	237,0
COMOEKRO	167	86	253	194,2
KIRIFI	1 152	1 212	2 364	95,0
KOUAME BOUAKRO	234	222	456	105,4
KOUASSI BENIEKRO	425	425	850	100,0
TOUZOUKRO	314	231	545	135,9
SECTEUR NON COMMUNAL	12 151	10 435	22 586	116,4
APOISSO	4 750	4 623	9 373	102,7
APOUEBA	901	923	1 824	97,6
BOSSEMATIE	472	400	872	118,0
DRAMANEKRO	544	513	1 057	106,0
KODJINAN	2 610	2 439	5 049	107,0
N'DAKRO	54	58	112	93,1
POKOUKRO	2 820	1 479	4 299	190,7

SOUS-PRÉFECTURE D'AMÉLÉKIA

CODE 00102 : SOUS-PRÉFECTURE D'AMÉLÉKIA

LOCALITÉ	P O P U L A T I O N R É S I D E N T E			
	E N S E M B L E L O C A L I T É			R A P P O R T D E M A S C U L I N I T É
	H O M M E S	F E M M E S	T O T A L	
ENSEMBLE SOUS-PRÉFECTURE	13 188	12 050	25 238	109,4
SECTEUR COMMUNAL	-	-	-	-
SECTEUR NON COMMUNAL	13 188	12 050	25 238	109,4
AMÉLÉKIA	4 485	4 149	8 634	108,1
AMEAKRO	786	743	1 529	105,8
ANOUGBAKRO	1 558	1 346	2 904	115,8
ELINSO	1 510	1 451	2 961	104,1
KOITIENKRO	1 215	1 123	2 338	108,2
KONAN KONANKRO	818	719	1 537	113,8
KOUADIOKRO	320	279	599	114,7
TAHAKRO	1 003	925	1 928	108,4
ZEBENOU	1 493	1 315	2 808	113,5

SOUS-PRÉFECTURE D'ANIASSUÉ

CODE 00103 : SOUS-PRÉFECTURE D'ANIASSUÉ

LOCALITÉ	P O P U L A T I O N R É S I D E N T E			
	E N S E M B L E L O C A L I T É			R A P P O R T D E M A S C U L I N I T É
	H O M M E S	F E M M E S	T O T A L	
ENSEMBLE SOUS-PRÉFECTURE	20 987	19 511	40 498	107,6
SECTEUR COMMUNAL	-	-	-	-
SECTEUR NON COMMUNAL	20 987	19 511	40 498	107,6
ANIASSUÉ	4 511	4 814	9 325	93,7
AHINIKRO	467	467	934	100,0
AMANGOUAKRO	1 032	889	1 921	116,1
AMIAN KOUASSIKRO	3 617	3 294	6 911	109,8
ANEKOUADIOKRO	1 184	1 109	2 292	106,8
ASSAKRO	3 835	2 899	6 734	132,3
ASSEMANOU	901	808	1 709	111,5
DALLO	520	498	1 018	104,4
ETTIENKRO	418	412	830	101,5
KABRANKRO	614	562	1 176	109,3
N'GRAKON	1 385	1 223	2 608	113,2
SATIKRAN	2 503	2 536	5 039	98,7

SOUS-PRÉFECTURE D'EBILASSOKRO

CODE 00104 : SOUS-PRÉFECTURE D'EBILASSOKRO

LOCALITÉ	P O P U L A T I O N R É S I D E N T E			
	E N S E M B L E L O C A L I T É			R A P P O R T D E M A S C U L I N I T É
	H O M M E S	F E M M E S	T O T A L	
ENSEMBLE SOUS-PRÉFECTURE	10 368	9 065	19 433	114,4
SECTEUR COMMUNAL	-	-	-	-
SECTEUR NON COMMUNAL	10 368	9 065	19 433	114,4
EBILASSOKRO	7 707	6 588	14 295	117,0
AKATI	2 214	2 129	4 343	104,0
KOUAMÉTIÉMELEKRO	447	348	795	128,4

SOUS-PRÉFECTURE DE NIABLÉ

CODE 00105 : SOUS-PRÉFECTURE DE NIABLÉ

LOCALITÉ	P O P U L A T I O N R É S I D E N T E			
	E N S E M B L E L O C A L I T É			R A P P O R T D E M A S C U L I N I T É
	H O M M E S	F E M M E S	T O T A L	
ENSEMBLE SOUS-PRÉFECTURE	22 737	22 230	44 967	102,3
SECTEUR COMMUNAL	11 247	11 134	22 380	101,0
NIABLÉ	7 818	7 936	15 754	98,5
ADJOUMANI-KOUASSIKRO	564	427	991	132,1
ZOUHOUNOU	2 864	2 771	5 635	103,4
SECTEUR NON COMMUNAL	11 491	11 096	22 587	103,6
ABRONAMOUE	2 798	2 476	5 274	113,0
AFFALIKRO	3 160	3 455	6 615	91,5
ANGOOUAKRO	535	508	1 043	105,3
ASSEKRO	325	277	602	117,3
BRINDOUKRO	1 206	1 064	2 270	113,3
DIANGOBO	2 579	2 512	5 091	102,7
KOUAKOU N'DRAMANKRO	888	804	1 692	110,4

SOUS-PRÉFECTURE DE YAKASSÉ- FÉYASSÉ

CODE 00106 : SOUS-PRÉFECTURE DE YAKASSÉ-FÉYASSÉ

LOCALITÉ	P O P U L A T I O N R É S I D E N T E			
	E N S E M B L E L O C A L I T É			R A P P O R T D E M A S C U L I N I T É
	H O M M E S	F E M M E S	T O T A L	
ENSEMBLE SOUS-PRÉFECTURE	19 431	17 407	36 838	111,6
SECTEUR COMMUNAL	-	-	-	-
SECTEUR NON COMMUNAL	19 431	17 407	36 838	111,6
YAKASSÉ-FÉYASSÉ	4 024	3 640	7 664	110,5
APPROMPRONOU	2 162	2 114	4 276	102,3
EBOISSUÉ	858	737	1 595	116,4
KOUAMÉ N'ZIANKRO	1 053	840	1 893	125,4
PADIÉGNAN	1 828	1 563	3 391	117,0
SANKADIOKRO	5 120	4 616	9 736	110,9
YAO BABIKRO	752	641	1 393	117,3
ZAMAKA	1 878	1 688	3 566	111,3
ZINZENOU	1 756	1 568	3 324	112,0

SOUS-PRÉFECTURE DE ZARANOU

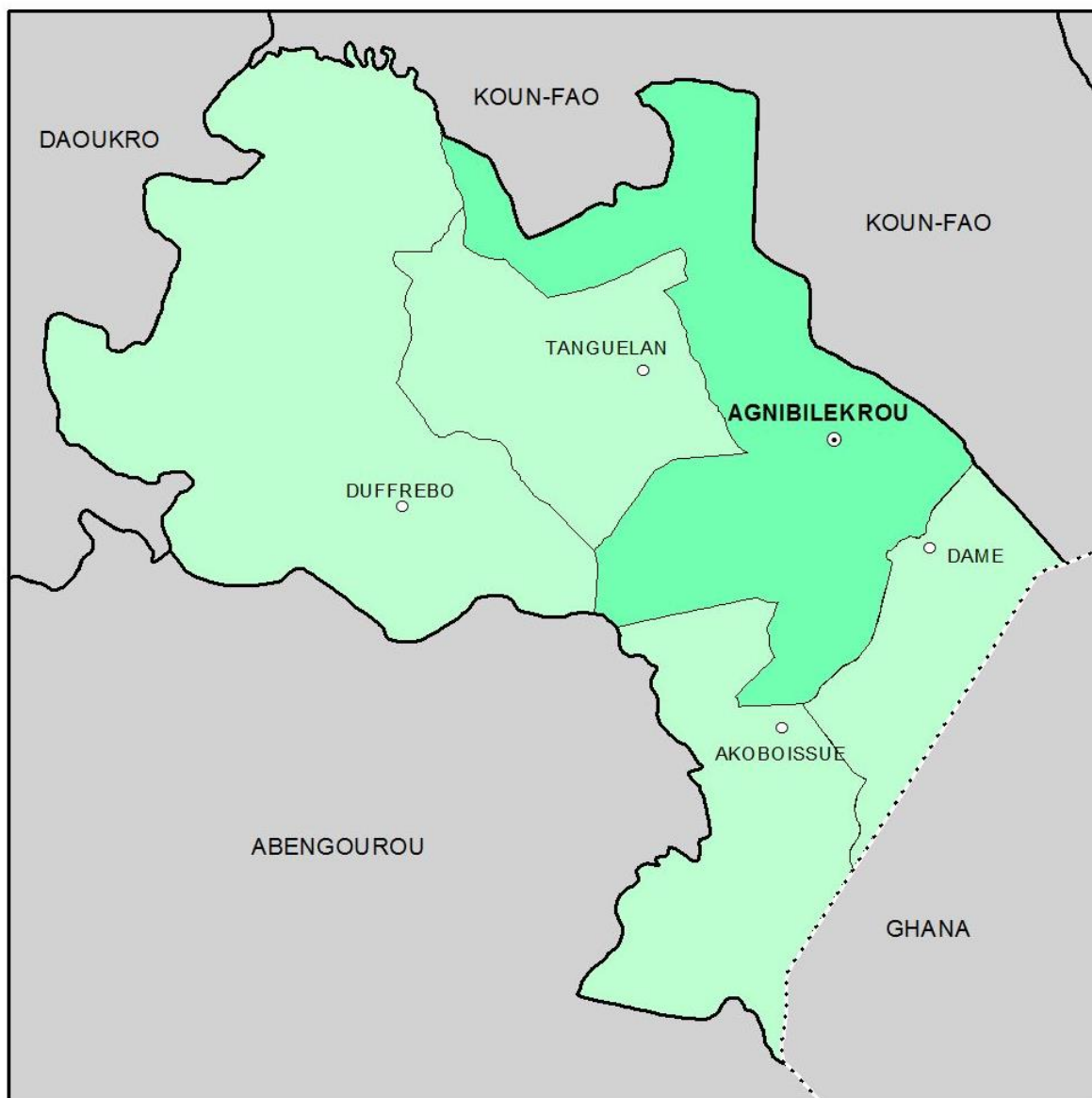
CODE 00107 : SOUS-PRÉFECTURE DE ZARANOU

LOCALITÉ	P O P U L A T I O N R É S I D E N T E			
	E N S E M B L E L O C A L I T É			R A P P O R T D E M A S C U L I N I T É
	H O M M E S	F E M M E S	T O T A L	
ENSEMBLE SOUS-PRÉFECTURE	18 370	15 169	33 539	121,1
SECTEUR COMMUNAL	-	-	-	-
SECTEUR NON COMMUNAL	18 370	15 169	33 539	121,1
ZARANOU	4 948	4 399	9 347	112,5
BÉBOU	2 863	2 172	5 035	131,8
BLEKOUM	1 804	1 668	3 472	108,2
BOKAKOKORÉ	1 566	1 435	3 001	109,1
EHUASSO ALLANGOUANOU	2 686	1 750	4 436	153,5
MANFIA	214	173	387	123,7
M'BASSO AGNI	1 111	1 073	2 184	103,5
N'GOUANDA KOUADIOKRO	1 542	1 010	2 552	152,7
PRAKRO	617	591	1 208	104,4
SOUKOU-SOUKOU	1 019	898	1 917	113,5

DÉPARTEMENT D'AGNIBILÉKROU



REGION DE L'INDENIE-DJUABLIN
SOUS-PREFECTURES
DU DEPARTEMENT D'AGNIBILEKROU



- | | | | |
|---|------------------------------|---|---------------------------|
| ⊙ | Chef-Lieu de Département | — | Limite de Département |
| ○ | Chef-Lieu de Sous-préfecture | — | Limite de Sous-préfecture |

0 8 16 Kilomètres

CODE 006 : DÉPARTEMENT D'AGNIBILÉKROU

SOUS-PRÉFECTURE	P O P U L A T I O N R É S I D E N T E			
	E N S E M B L E L O C A L I T É			R A P P O R T D E M A S C U L I N I T É
	H O M M E S	F E M M E S	T O T A L	
ENSEMBLE DÉPARTEMENT	86 921	81 267	168 188	107,0
AGNIBILÉKROU	35 425	33 749	69 174	105,0
AKOBOISSUÉ	14 723	13 924	28 647	105,7
DAMÉ	8 151	7 769	15 920	104,9
DUFFREBO	22 487	19 939	42 426	112,8
TANGUELAN	6 135	5 886	12 021	104,2

SOUS-PRÉFECTURE D'AGNIBILÉKROU

CODE 00601 : SOUS-PRÉFECTURE D'AGNIBILÉKROU

LOCALITÉ	P O P U L A T I O N R É S I D E N T E			
	E N S E M B L E L O C A L I T É			R A P P O R T D E M A S C U L I N I T É
	H O M M E S	F E M M E S	T O T A L	
ENSEMBLE SOUS-PRÉFECTURE	35 425	33 749	69 174	105,0
SECTEUR COMMUNAL	31 045	29 728	60 673	104,4
AGNIBILEKROU	24 550	23 098	47 648	106,3
AGNANFOUTOU	1 115	1 246	2 361	89,5
ASSIKASSO	854	712	1 566	119,9
ASSUAME	574	525	1 099	109,3
AYENOU	661	756	1 417	87,4
KONGODJA	1 313	1 238	2 551	106,1
NIANDA	1 655	1 866	3 521	88,7
N'ZOREKRO	323	287	610	112,5
SECTEUR NON COMMUNAL	4 380	4 021	8 401	108,9
AGNIMOU-AGNINIKRO	504	459	963	109,8
EPONONKRO	198	208	406	95,2
KANGAKRO	911	776	1 687	117,4
TANKOUAKANKRO	167	109	276	153,2
YOBOUAKRO	2 600	2 469	5 069	105,3

SOUS-PRÉFECTURE D'AKOBOISSUÉ

CODE 00602 : SOUS-PRÉFECTURE D'AKOBOISSUÉ

LOCALITÉ	P O P U L A T I O N R É S I D E N T E			
	E N S E M B L E L O C A L I T É			R A P P O R T D E M A S C U L I N I T É
	H O M M E S	F E M M E S	T O T A L	
ENSEMBLE SOUS-PRÉFECTURE	14 723	13 924	28 647	105,7
SECTEUR COMMUNAL	-	-	-	-
SECTEUR NON COMMUNAL	14 723	13 924	28 647	105,7
AKOBOISSUÉ	3 170	3 035	6 206	104,5
BRINDOUKRO	1 308	1 290	2 598	101,4
EMANZOUKRO	556	550	1 106	101,1
MANZANOUAN	5 270	4 932	10 202	106,9
N'DJOREKRO AGNI	713	711	1 424	100,3
SIAKAKRO	2 969	2 868	5 837	103,5
SINIKOSSON	736	538	1 274	136,8

SOUS-PRÉFECTURE DE DAMÉ

CODE 00603 : SOUS-PRÉFECTURE DE DAMÉ

LOCALITÉ	P O P U L A T I O N R É S I D E N T E			
	E N S E M B L E L O C A L I T É			R A P P O R T D E M A S C U L I N I T É
	H O M M E S	F E M M E S	T O T A L	
ENSEMBLE SOUS-PRÉFECTURE	8 151	7 769	15 920	104,9
SECTEUR COMMUNAL	-	-	-	-
SECTEUR NON COMMUNAL	8 151	7 769	15 920	104,9
DAMÉ	4 763	4 913	9 676	96,9
ADAMAKRO	226	193	419	117,1
AMANGOBO	148	136	284	108,8
BRAHIMANKRO	744	633	1 377	117,5
FRAAKRO	210	158	368	132,9
KOTOKOSSO	1 051	815	1 866	129,0
MASSAKRO	702	648	1 350	108,3
MOREKRO	180	171	351	105,3
SIRIKIKRO	127	102	229	124,5

SOUS-PRÉFECTURE DE DUFFREBO

CODE 00604 : SOUS-PRÉFECTURE DE DUFFREBO

LOCALITÉ	P O P U L A T I O N R É S I D E N T E			
	E N S E M B L E L O C A L I T É			R A P P O R T D E M A S C U L I N I T É
	H O M M E S	F E M M E S	T O T A L	
ENSEMBLE SOUS-PRÉFECTURE	22 487	19 939	42 426	112,8
SECTEUR COMMUNAL	-	-	-	-
SECTEUR NON COMMUNAL	22 487	19 939	42 426	112,8
DUFFREBO	3 417	3 033	6 450	112,7
ADAHAMA	568	486	1 054	116,9
AGNINIKRO	665	575	1 240	115,7
AKPOKRO	930	838	1 768	111,0
AMORIAKRO	3 827	3 273	7 100	116,9
ANDREKRO	183	154	337	118,8
ANZIANKRO	1 556	1 499	3 055	103,8
APOUESSOU	682	551	1 233	123,8
ATTOBRO	625	581	1 206	107,6
BANGOUA	3 017	2 583	5 600	116,8
CECELUIBO	678	534	1 212	127,0
COMOE N'DANOU	1 850	1 673	3 523	110,6
KOKONOU	1 060	1 010	2 071	105,0
KOUAOKRO PK	834	780	1 614	106,9
N'DJOREKRO ABBEY	443	416	859	106,5
N'DRIKRO	863	759	1 622	113,7
N'GRAH	1 289	1 194	2 483	108,0

SOUS-PRÉFECTURE DE TANGUELAN

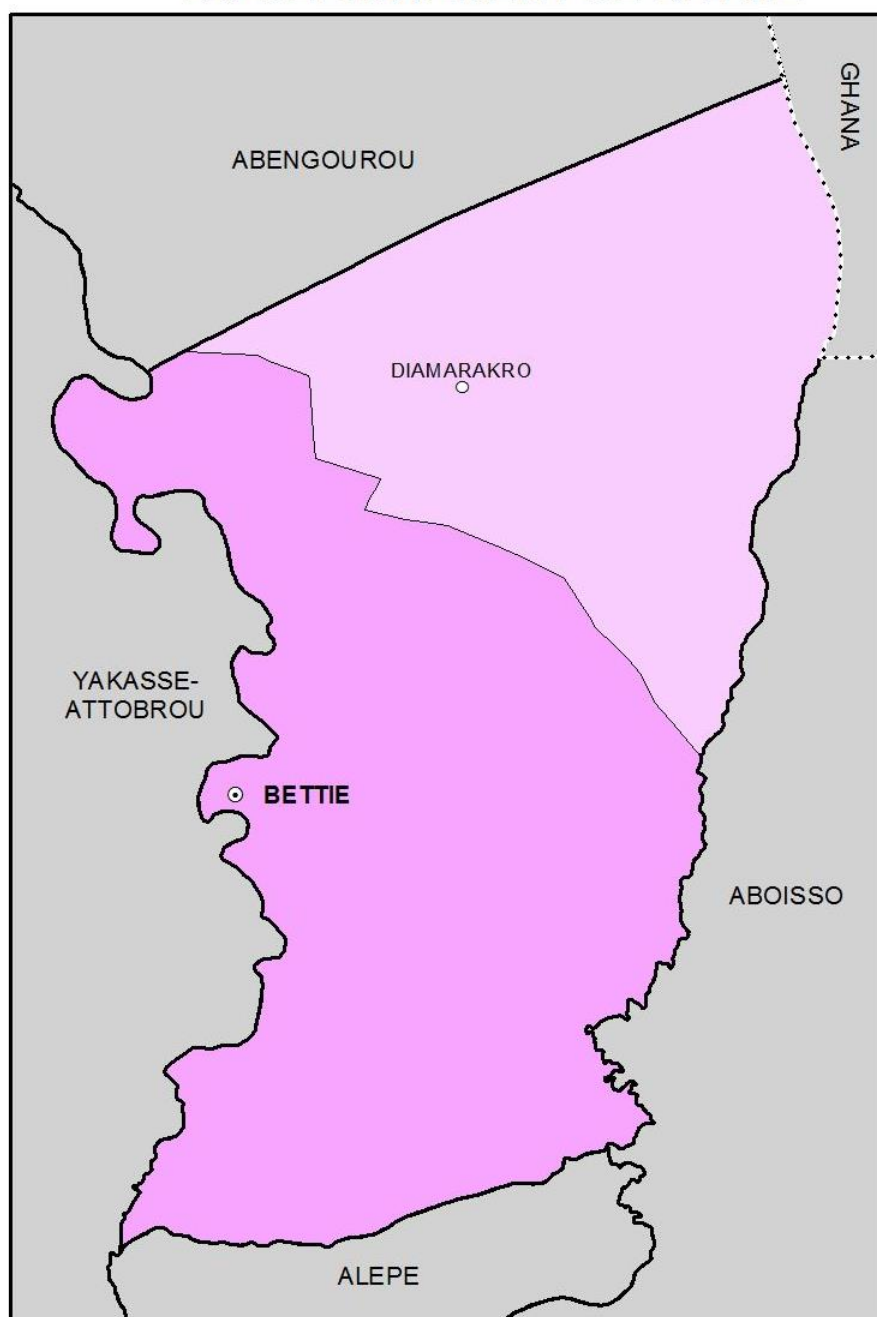
CODE 00605 : SOUS-PRÉFECTURE DE TANGUELAN

LOCALITÉ	P O P U L A T I O N R É S I D E N T E			
	E N S E M B L E L O C A L I T É			R A P P O R T D E M A S C U L I N I T É
	H O M M E S	F E M M E S	T O T A L	
ENSEMBLE SOUS-PRÉFECTURE	6 135	5 886	12 021	104,2
SECTEUR COMMUNAL	-	-	-	-
SECTEUR NON COMMUNAL	6 135	5 886	12 021	104,2
TANGUELAN	3 589	3 433	7 022	104,5
ADANEKRO	222	172	394	129,1
ASSEMIANKRO	93	75	168	124,0
ASSEMPA NAYE	107	115	222	93,0
EBAKRO	84	102	186	82,4
KOUAMEKRO	117	90	207	130,0
MIANKOUADIOKRO	66	40	106	165,0
N'GUESSANKRO	1 857	1 859	3 716	99,9

DÉPARTEMENT DE BETTIÉ



REGION DE L'INDENIE-DJUABLIN
SOUS-PREFECTURES
DU DEPARTEMENT DE BETTIE



- | | | | |
|---|------------------------------|---|---------------------------|
| ⊙ | Chef-Lieu de Département | — | Limite de Département |
| ○ | Chef-Lieu de Sous-préfecture | — | Limite de Sous-préfecture |

0 8 16 Kilomètres

CODE 073 : DÉPARTEMENT DE BETTIÉ

SOUS-PRÉFECTURE	P O P U L A T I O N R É S I D E N T E			
	E N S E M B L E L O C A L I T É			R A P P O R T D E M A S C U L I N I T É
	H O M M E S	F E M M E S	T O T A L	
ENSEMBLE DÉPARTEMENT	29 350	26 746	56 096	109,7
BETTIÉ	13 062	11 921	24 983	109,6
DIAMARAKRO	16 288	14 825	31 113	109,9

SOUS-PRÉFECTURE DE BETTIÉ

CODE 07301 : SOUS-PRÉFECTURE DE BETTIÉ

LOCALITÉ	P O P U L A T I O N R É S I D E N T E			
	E N S E M B L E L O C A L I T É			R A P P O R T D E M A S C U L I N I T É
	H O M M E S	F E M M E S	T O T A L	
ENSEMBLE SOUS-PRÉFECTURE	13 062	11 921	24 983	109,6
SECTEUR COMMUNAL	9 766	8 550	18 346	113,8
BETTIÉ	4 297	4 158	8 455	103,3
AKREBY	1 372	1 372	2 744	100,0
KOSSONOUKRO	2 991	2 191	5 182	136,5
N'ZUÉ KOUADIOKRO	168	144	312	117,0
NIUPINBENIEKRO (SAIBE)	938	715	1 653	131,2
SECTEUR NON COMMUNAL	3 296	3 341	6 637	98,6
ABRADINOU	1 215	1 300	2 515	93,5
AKA-COMOEKRO	1 054	1 000	2 054	105,4
HEREDOUGOU	506	510	1 016	99,2
YERE-YERE I	205	189	394	108,5
YERE-YERE II	316	342	658	92,4

SOUS-PRÉFECTURE DE DIAMARAKRO

CODE 07302 : SOUS-PRÉFECTURE DE DIAMARAKRO

LOCALITÉ	P O P U L A T I O N R É S I D E N T E			
	E N S E M B L E L O C A L I T É			R A P P O R T D E M A S C U L I N I T É
	H O M M E S	F E M M E S	T O T A L	
ENSEMBLE SOUS-PRÉFECTURE	16 288	14 825	31 113	109,9
SECTEUR COMMUNAL	-	-	-	-
SECTEUR NON COMMUNAL	16 288	14 825	31 113	109,9
DIAMARAKRO	2 820	2 659	5 479	106,1
ATTIÉKRO	2 360	2 165	4 525	109,0
KOUAMEKRO	255	250	506	102,0
DJAHA KONANKRO	358	351	709	102,0
AKAKRO	397	336	733	118,2
TANOKRO	404	369	773	109,5
BOROBO	1 195	1 257	2 452	95,1
N'ZIKRO	234	198	432	118,2
ANEYKRO	944	787	1 731	119,9
DJATTOKRO	1 086	862	1 948	126,0
ISSOUFKRO	248	209	457	118,7
ADAMAKRO (ADAMA ECOLE)	1 744	1 344	3 088	129,8
MOUSSAKRO	1 444	1 358	2 802	106,3
APPRONPRON AFEWA	2 799	2 680	5 479	104,4

ÉQUIPE TECHNIQUE DE RÉALISATION

Présentation des membres de l'équipe de production

La réussite du Recensement Général de la Population et l'Habitat (RGPH) 2014 est le résultat des efforts conjugués d'une équipe compétente et dévouée du Secrétariat Technique Permanent au sein de la Direction Exécutive du Recensement dirigée par **M. Ba Ibrahima**, Directeur Général de l'Institut National de la Statistique (INS).

Les personnes ci-dessous indiquées, ont assuré les différentes fonctions au regard de leur nom. Elles ont contribué à la réalisation des travaux qui ont abouti à la présente publication.

COORDONNATEURS :

- **ABBAS SANOUSI** : INGÉNIEUR STATISTICIEN, DÉMOGRAPHE / SECRÉTAIRE TECHNIQUE PERMANENT
- **KOUASSI LUCIEN** : DÉMOGRAPHE / SECRÉTAIRE TECHNIQUE PERMANENT ADJOINT
- **AKA DORE DESIRÉ** : DÉMOGRAPHE / CHEF DE DIVISION ANALYSE ET PUBLICATION

MEMBRES DE LA SUPERVISION :

- **YAO KOFFI EDMOND** : DÉMOGRAPHE / SUPERVISEUR PRINCIPAL DE L'EQUIPE DES DÉMOGRAPHES
- **MOBIO ABAKA ROLAND KEVIN** : INFORMATICIEN/ SUPERVISEUR PRINCIPAL DE L'EQUIPE DES INFORMATIENS
- **ASSI YAPO** : DÉMOGRAPHE / RESPONSABLE DE SUIVI
- **AGNERO ALBERT** : STATISTICIEN / RESPONSABLE DE SUIVI
- **BAKAYOKO MASSOMA** : DÉMOGRAPHE / RESPONSABLE DE SUIVI
- **ABOU TANONTCHI HENRI** : COMMUNICATEUR / RESPONSABLE DE SUIVI
- **DEZA AKOISSO DORIA** : DÉMOGRAPHE / RESPONSABLE DE SUIVI
- **KOUAKOU AMOIN BERTHE** : DÉMOGRAPHE / RESPONSABLE DE SUIVI

DÉMOGRAPHES/STATISTICIENS :

- **BOTI BOLOU BI DAVID** : STATISTICIEN / MEMBRE
- **DAGO AIMÉ** : DÉMOGRAPHE / MEMBRE
- **DJÉNI KOLETI CLÉMENT** : DÉMOGRAPHE / MEMBRE
- **GNALEGA DAKOURI EUGENE CYRILLE** : DÉMOGRAPHE / MEMBRE
- **GNANZOU N'GUETHAS SYLVIE KOUTOUA** : DÉMOGRAPHE / MEMBRE
- **GONDO KOUEGO BLAISE** : DÉMOGRAPHE / MEMBRE
- **HOUNKPÉTO WILLIAMS** : DÉMOGRAPHE / MEMBRE
- **KAKOU NIAMININ MARTIN ROGER** : DEMOGRAPHE / MEMBRE
- **KOCHOU ASSI SALOMON HUGUES** : DÉMOGRAPHE / MEMBRE
- **KONAN KONAN STÉPHANE** : DÉMOGRAPHE / MEMBRE
- **KOUAKOU KOFFI SEVERIN** : DÉMOGRAPHE / MEMBRE
- **KOUAMÉ AYA CHARLOTTE EPSE KASSI** : DÉMOGRAPHE / MEMBRE
- **KRA KO FIE DIDIER LAURENT** : DÉMOGRAPHE / MEMBRE
- **SEMON N'GORAN** : DÉMOGRAPHE / MEMBRE
- **TOURÉ BRAHIMA** : DÉMOGRAPHE / MEMBRE
- **YAO KOUAMÉ DANIEL** : DÉMOGRAPHE / MEMBRE
- **ZION DABLÉMOHIN CONSTANT** : DÉMOGRAPHE / MEMBRE

INFORMATIENS/CARTOGRAPHES :

- **SYNDOU DIOMANDÉ** : CHEF DE DIVISION INFORMATIQUE
- **ADÉMOLA MARIE-ANTOINETTE NÉE OUATTARA** : CHEF DE DIVISION CARTOGRAPHIE
- **ATTOMO NANDJO THEOPHILE** : CARTOGRAPHE / MEMBRE
- **AJAVON MARDOCHÉ JOSUÉ** : INFORMATICIEN / MEMBRE
- **KÉHOUA VALIO APPOLINAIRE** : INFORMATICIEN / MEMBRE
- **KOFFI AKPOTIKI CHARLES** : INFORMATICIEN / MEMBRE
- **KOUAMÉ KANGAH** : INFORMATICIEN / MEMBRE
- **SÉRÉBOU ÉVARISTE CONSTANT** : INFORMATICIEN / MEMBRE
- **TOUA ESTHER** : INFORMATICIEN / MEMBRE
- **TRAORÉ ABDUL KARIM** : INFORMATICIEN, STATISTICIEN / MEMBRE

DIRECTEURS RÉGIONAUX de l'Institut National de la Statistique (INS)

- **TANO AMANI FRANÇOIS** : DIRECTEUR RÉGIONAL DE YAMOOUSSOUKRO
- **SOPRI GOHOUN ROCK** : DIRECTEUR RÉGIONAL DE SAN-PEDRO
- **MERHEB CAMILLE** : DIRECTEUR RÉGIONAL DE BOUAKÉ
- **COULIBALY SEYDOU** : DIRECTEUR RÉGIONAL D'ODIÉNNÉ
- **IRA BRUNO** : DIRECTEUR RÉGIONAL DE KORHOGO
- **HUÉ BI YA ETIENNE** : DIRECTEUR RÉGIONAL D'ABIDJAN
- **N'DA KONAN GERVAIS** : DIRECTEUR RÉGIONAL DE DALOA
- **TRA BI BOTI GASPARD** : DIRECTEUR RÉGIONAL DE BONDOUKOU
- **N'GUESSAN YAO** : DIRECTEUR RÉGIONAL D'ABENGOUROU